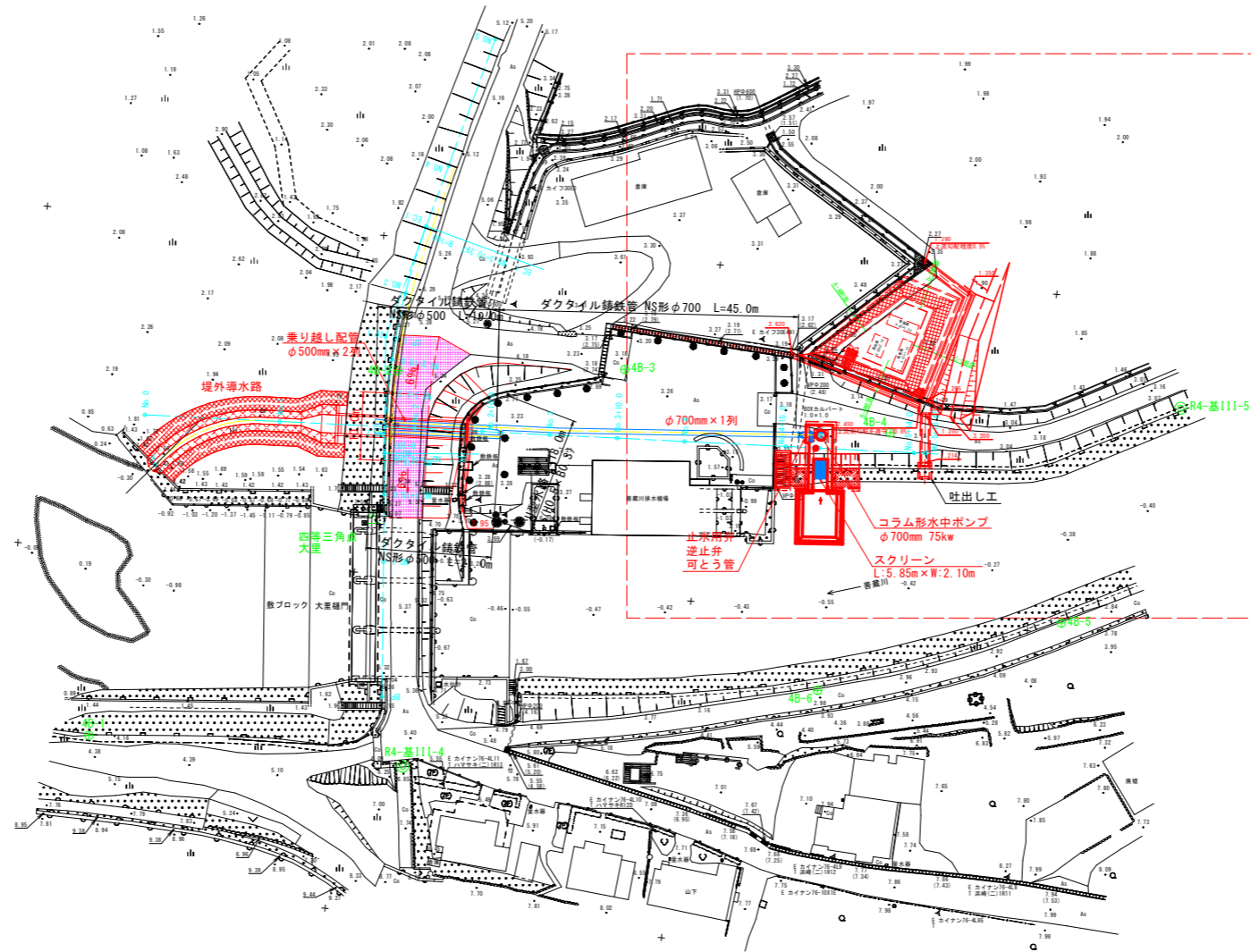
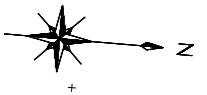


# 計画平面図 S=1/500

## 善蔵川



既知点座標一覧表

点名	X座標	Y座標	Z座標	備考
大里	66601.928	79892.017	10.178	四等三角点

3級基準点座標一覧表

点名	X座標	Y座標	標高	備考
R4-基111-4	66609.633	79928.069	8.743	新設点
R4-基111-5	66719.764	79865.197	2.722	"

4級基準点座標一覧表

点名	X座標	Y座標	Z座標	備考
4B-1	66562.952	79927.543	4.157	新設点
4B-2	66603.817	79866.747	5.294	"
4B-3	66637.270	79866.645	3.180	"
4B-4	66677.229	79872.550	3.170	"
4B-5	66704.919	79898.423	2.864	"
4B-6	66669.946	79911.512	2.994	"

路線1(堤防法線)

点名	IP	IP間方向角	IA	R	曲	YL	SL	表	CL	IP間距離	X座標	Y座標
BP	205	34	34									
BP	205	34	34									
NO.1	285	14	59	19	10	25	100.000	17.339	1.492	34.337	66599.660	79918.005
NO.2											66613.919	79919.539

中心線座標一覧表(路線1 堤防法線)

点名	X座標	Y座標
BP	66605.691	79918.065
NO.1	66604.148	79898.125
NO.1+10.0	66603.377	79888.154
NO.1+15.0	66602.991	79883.169
BC.1	66602.909	79882.113
NO.2	66602.683	79878.179
NO.2+5.0	66602.619	79873.180
NO.2+10.0	66602.305	79868.184
SP.1	66603.057	79864.966
NO.3	66603.924	79858.252
EC.1	66606.133	79848.096
NO.4	66608.659	79838.831
NO.5	66613.919	79819.536

路線2(直線法線)

点名	IP	IP間方向角	IA	R	曲	YL	SL	表	CL	IP間距離	X座標	Y座標
No.0	357	50	02							118.999	66567.050	79879.527
No.1											66587.042	79878.771
No.2											66607.027	79878.015
No.2+10.0											66617.020	79877.637
No.3											66627.013	79877.259
No.3+10.0											66637.006	79876.881
No.4											66646.999	79876.503
No.4+15.0											66661.988	79875.936
No.5											66666.985	79875.747
No.5+14.0											66680.974	79875.218

中心線座標一覧表(路線2 直線法線)

点名	X座標	Y座標
No.0	66567.056	79879.527
No.1	66587.042	79878.771
No.2	66607.027	79878.015
No.2+10.0	66617.020	79877.637
No.3	66627.013	79877.259
No.3+10.0	66637.006	79876.881
No.4	66646.999	79876.503
No.4+15.0	66661.988	79875.936
No.5	66666.985	79875.747
No.5+14.0	66680.974	79875.218

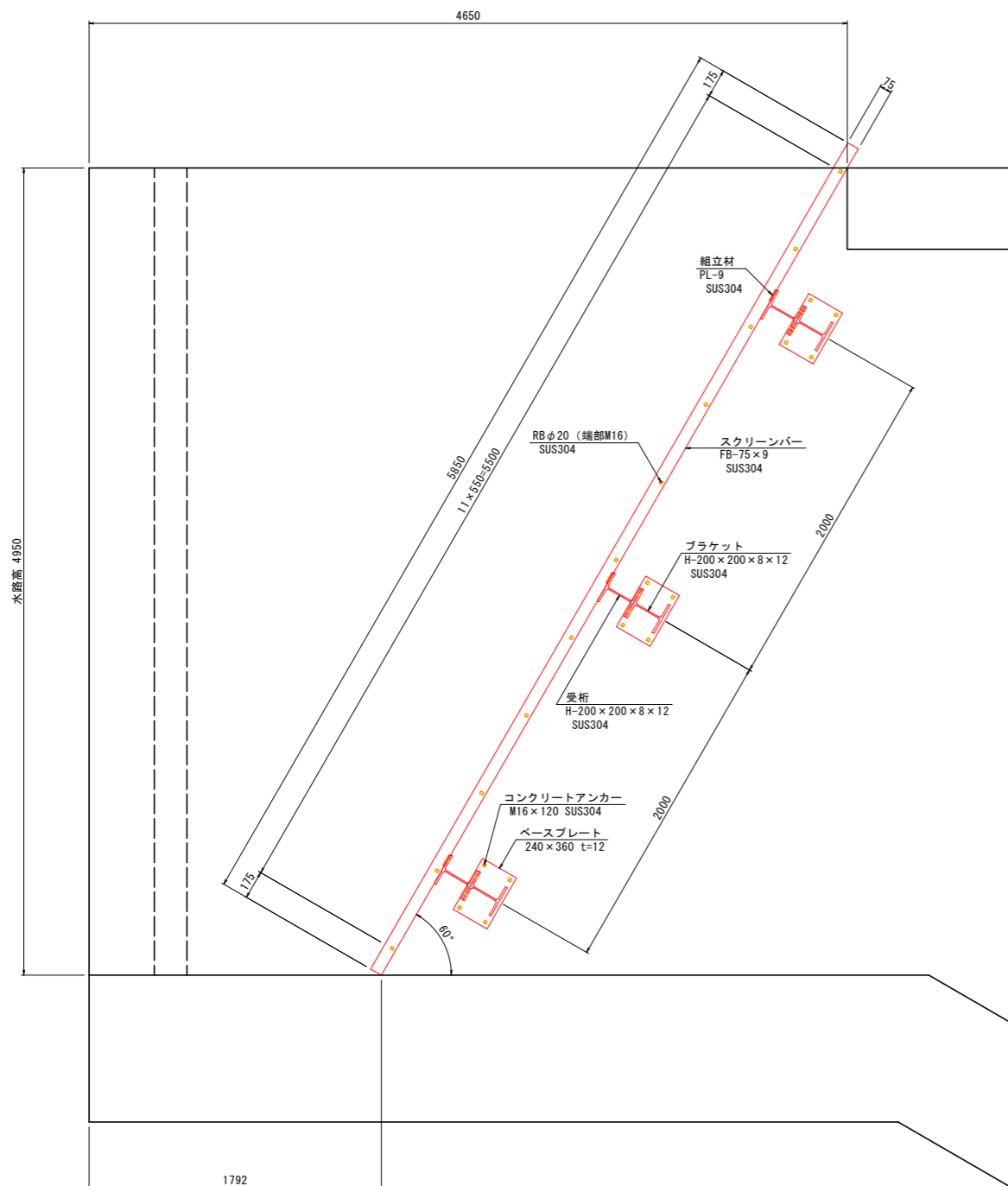
護岸断面位置座標一覧表

点名	X座標	Y座標
A	66569.197	79886.799

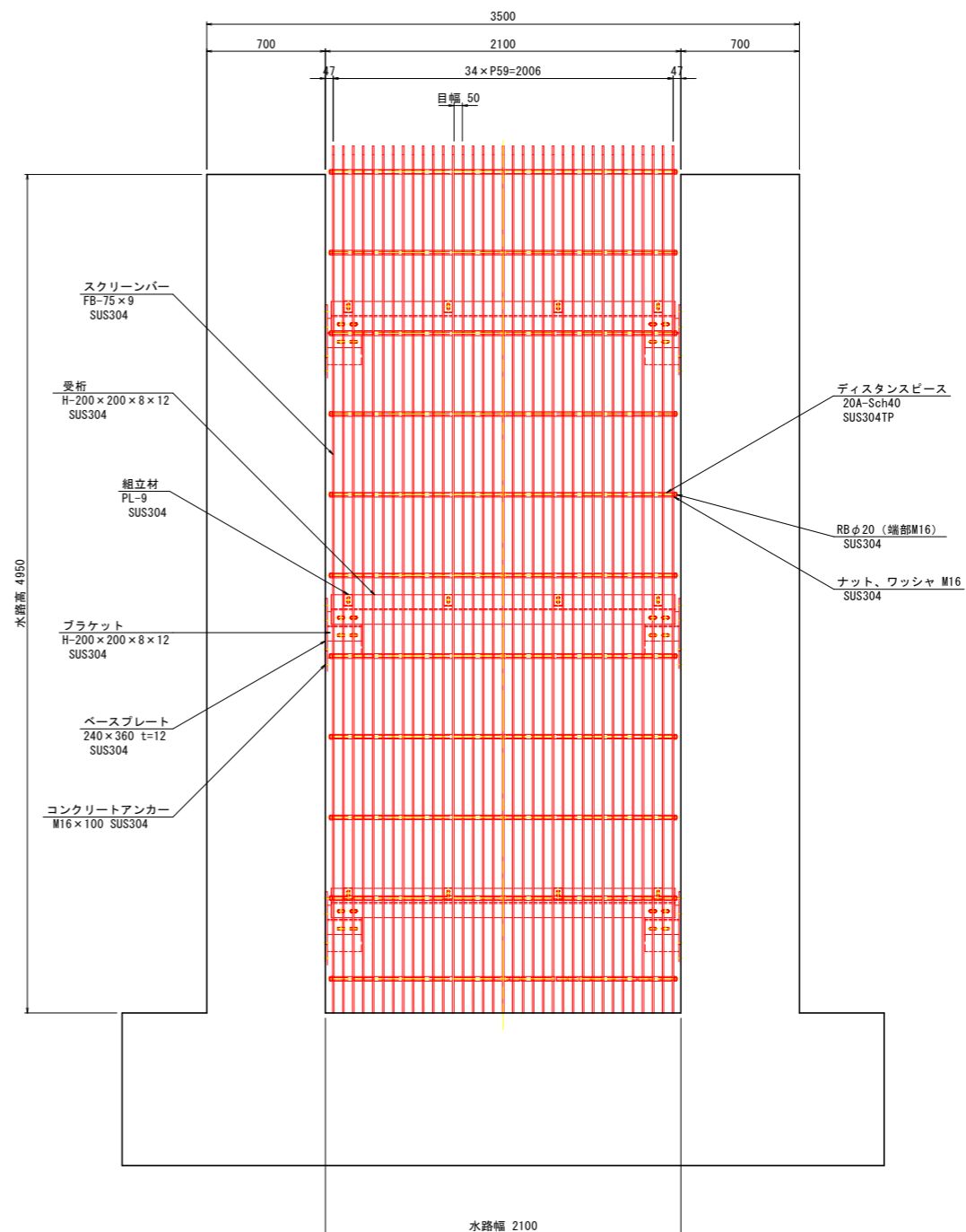
工事名	R6波土 善蔵川 海・大里 排水設備製作工事(1)(担い手確保型)		
路線名等	善蔵川		
工事箇所	海部郡海陽町大里(善蔵川排水機場)(第1分割)		
図面名			
縮尺	図示	図面番号	1 / 2
会社名			
事業者名	徳島県南部総合県民局県土整備部<美波>		

# スクリーン詳細図 S=1:20

側面図



正面図



スクリーン設計仕様

形 式	ステンレス製バースクリーン
設 置 数	1 基
純径間×有効高	2.10m×4.95m
バーピッチ	59mm
目 幅	50mm
傾 斜 角 度	60°

工 事 名	R6波土 善蔵川 海・大里 排水設備製作工事(1) (担い手確保型)		
路線名等	善蔵川		
工事箇所	海部郡海陽町大里(善蔵川排水機場) (第1分割)		
図 面 名	スクリーン詳細図		
縮 尺	1:20	図面番号	2 / 2
会 社 名			
事業者名	徳島県南部総合県民局土木整備部<黄波>		